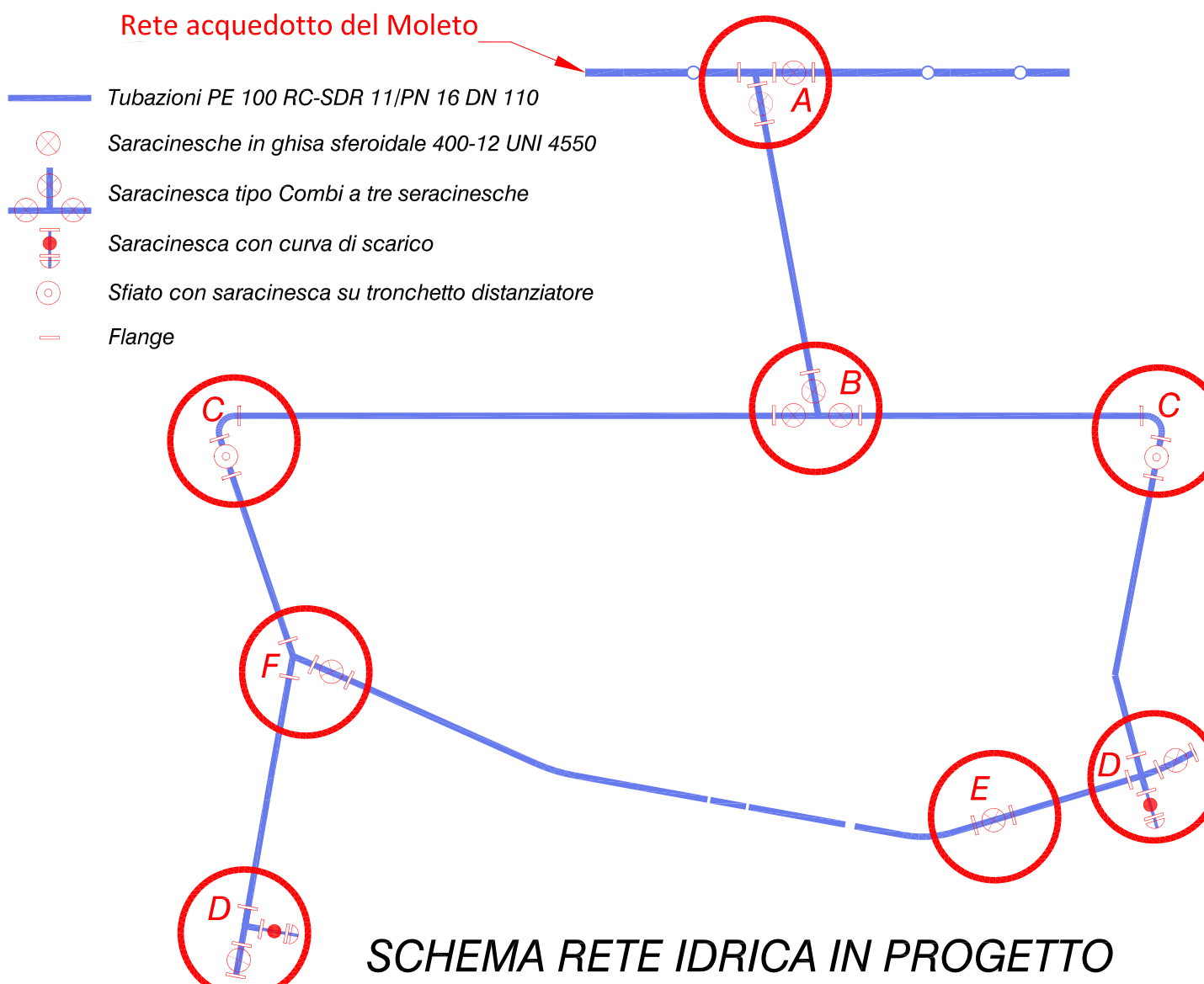
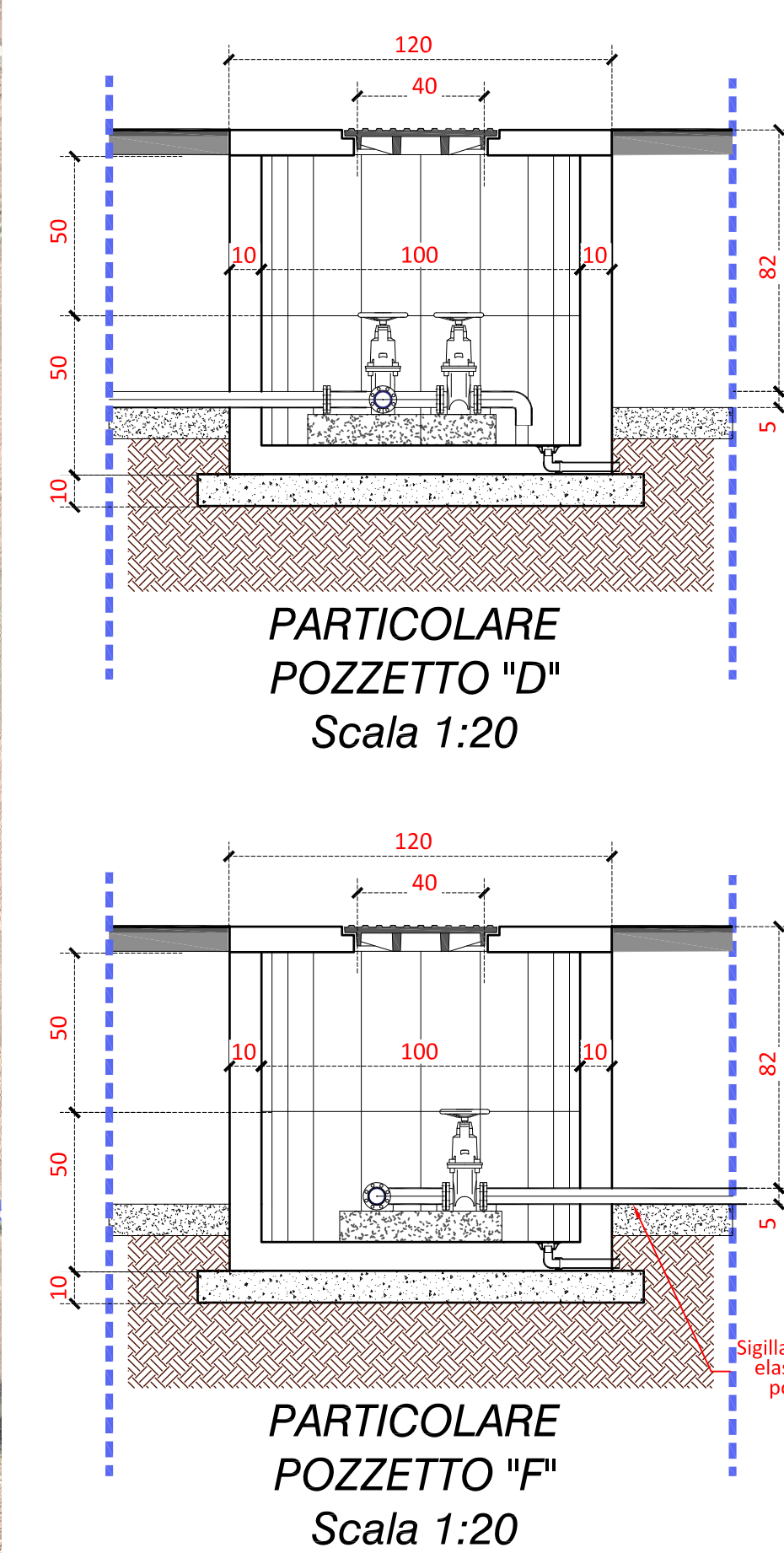
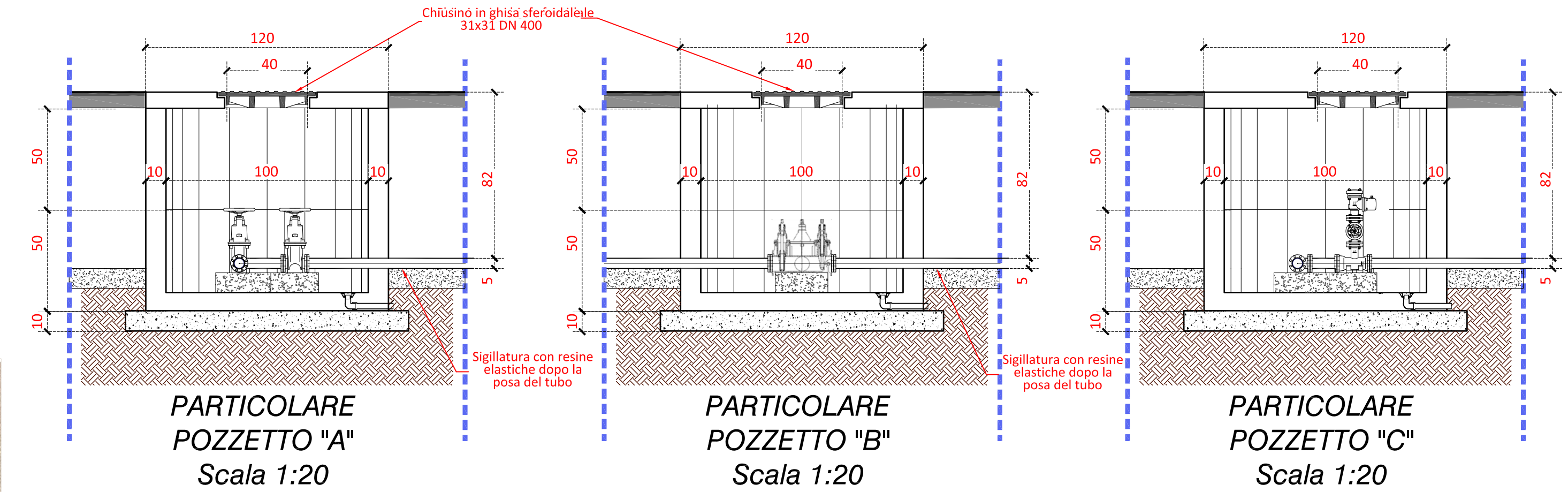


LEGENDA

- Recinzione ambito ATA5
- Lotti edificabili
- Viabilità di progetto
- Rete ferroviaria
- Viabilità comunale esterna
- Rete irrigua: canalette 50x70
e fossi di scolo in terra 50x50
- Tratti attraversamento nuova viabilità
- Rete acquedotto Consorzio Acquedotto Rurale di BIANZÈ
- Condotta PE 100 RC SDR 11/PN16 DN110 in progetto
- Quote altimetriche
- Riferimenti catastali



ARKISTUDIO
SOCIETÀ DI PROGETTAZIONE S.R.L.

VERCELLI - Via Viganotti, 2
tel.: 0161259088 - fax.: 0161602132
e-mail: info@arkistudio.eu
www.arkistudio.eu

AMMINISTRATORE E DIRETTORE TECNICO

TULLIO TOSELLI
ARCHITETTO
N. 72 ORDINE ARCHITETTI
DI VERCELLI

REGIONE PIEMONTE
PROVINCIA DI VERCELLI

**COMUNE DI:
LIVORNO FERRARIS**

AMBITO DEL
PIANO PARTICOLAREGGIATO
ATA5
OPERE DI URBANIZZAZIONE

NUMERO: 216

COMMITTENTE:
COMUNE DI LIVORNO FERRARIS (Vercelli)
Via Martiri della Libertà 100

FASE PROGETTUALE:
PROGETTO DEFINITIVO/ESECUTIVO

TAVOLA:
P6

TIPOLOGIA:
OPERE DI URBANIZZAZIONE

ELABORATO:
RETE ENERGIA ACQUEDOTTO:
TRACCIATO, PARTICOLARI COSTRUTTIVI ED
INDIVIDUAZIONE DEI LOTTI ATTUATIVI

SCALA:
1:2000/50

AGG. CARTOGRAFICO:
MARZO 2008

N° EDIZIONE	REDAZIONE	VERIFICA	VALIDAZIONE	CONSEGNA
	DATA: NOME:	DATA: NOME:	DATA: NOME:	DATA:
PRIMA EDIZIONE	23/07/2018 G.G.	23/07/2018 T.T.	23/07/2018 T.T.	LUGLIO 2018
SECONDA EDIZIONE				
TERZA EDIZIONE				
QUARTA EDIZIONE				

PATH: 216 Livorno Ferraris Urbanizzazioni ATA5/VERIFICATO

FILE: PianoATA5.dwg

LAYOUT: RETE ACQUE

PATH: 216 Livorno Ferraris Urbanizzazioni ATA5/SUSCITA'PDF

FILE: P6.pdf

Approvato con delibera di C.C. n°

in data

Il Responsabile del Procedimento: Geom. Domenico Regis

Il Sindaco

Il Segretario Comunale

