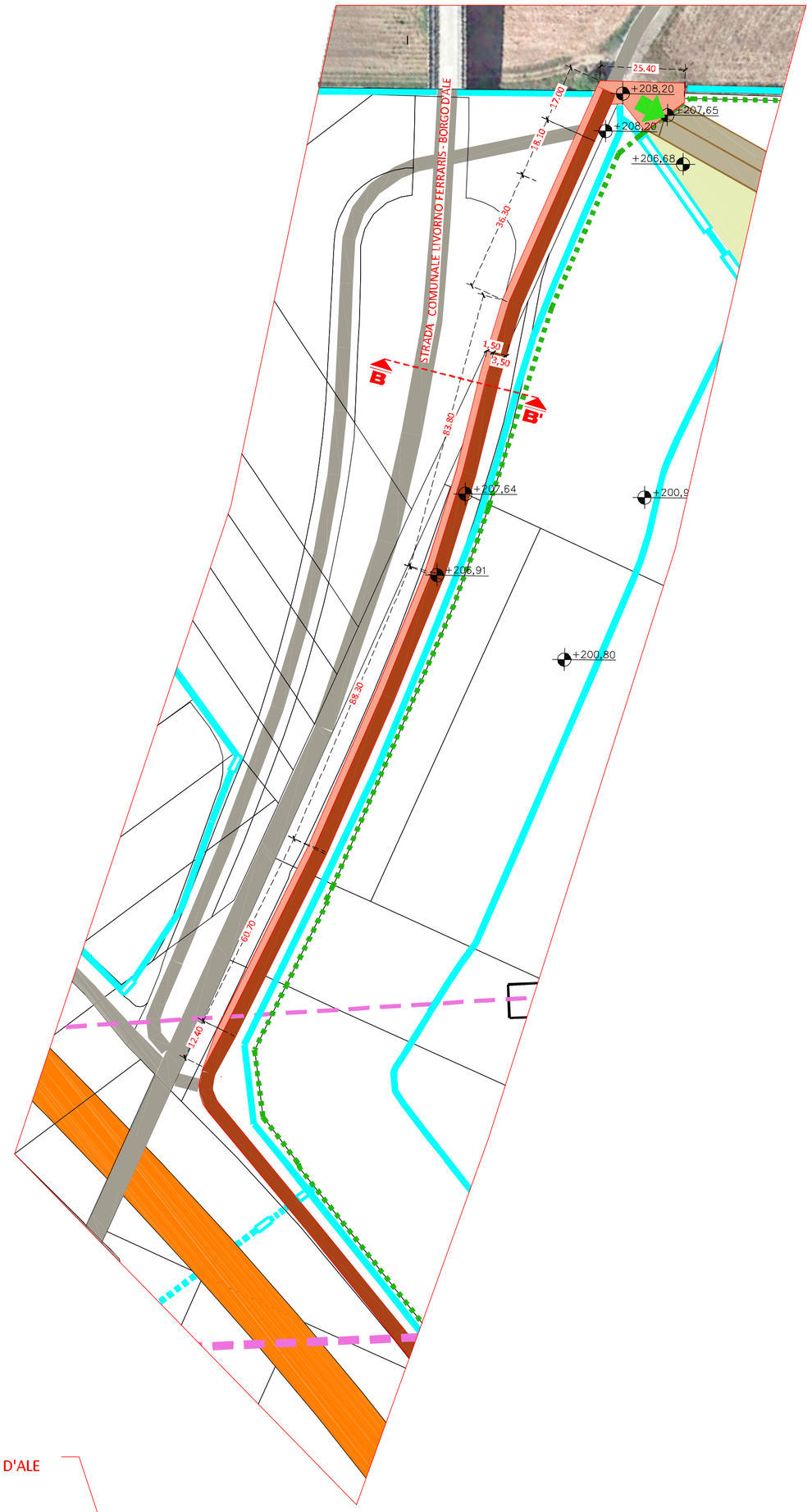

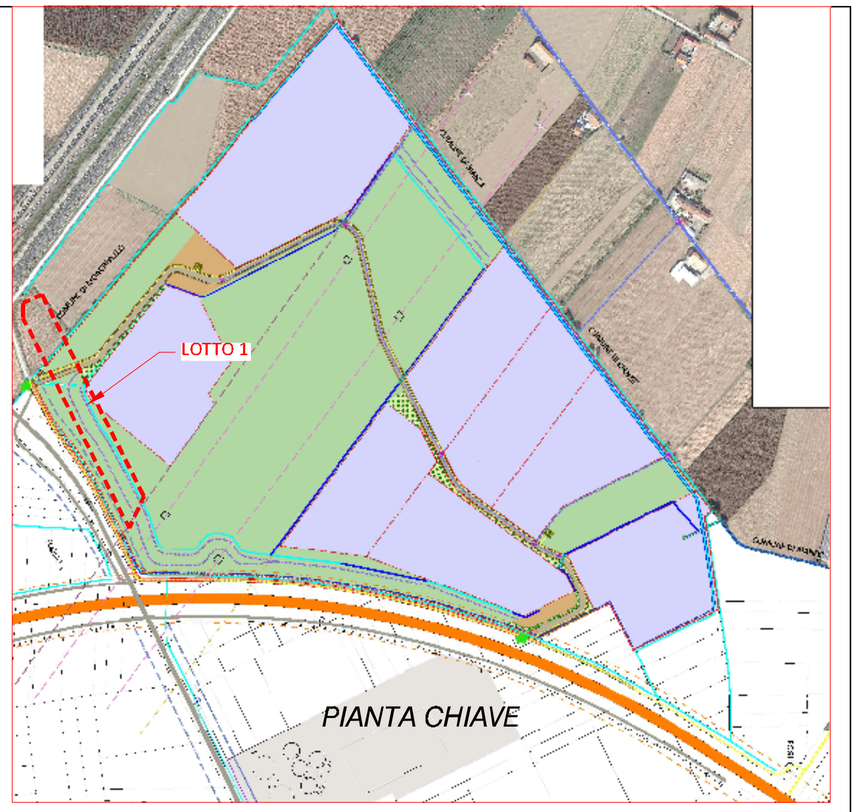

LEGENDA

- Recinzione esistente dell'area
- Viabilità esistente
- Ampliamento viabilità
- Sedime stradale
- Accesso all'ambito ATA5
- Cavi irrigui
- Rete ferroviaria
- Rete elettrica aerea alta tensione
- Rete elettrica aerea media tensione

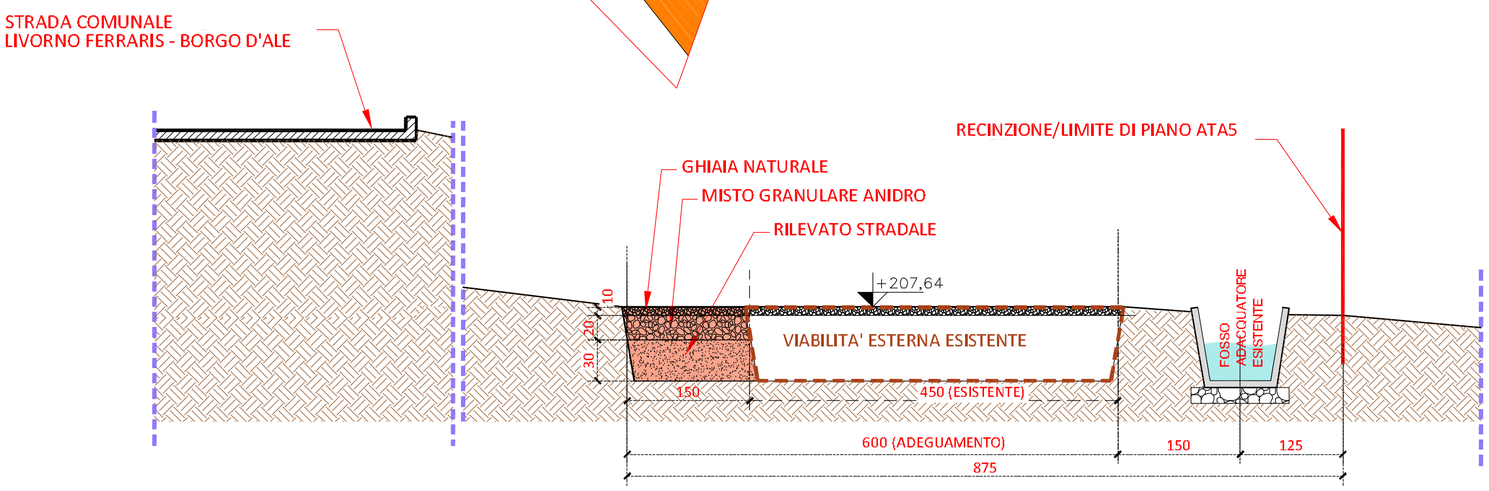

SEZIONE B-B' - Scala 1:50

ARKISTUDIO
SOCIETA' DI PROGETTAZIONE s.r.l.

VERCELLI - Via Viganotti, 2
tel.: 0161259088 - fax.: 0161602132
e-mail: info@arkistudio.eu
www.arkistudio.eu

AMMINISTRATORE E DIRETTORE TECNICO
TULLIO TOSELLI
ARCHITETTO
N. °2 ORDINE ARCHITETTI DI VERCELLI

COMUNE DI:
LIVORNO FERRARIS

AMBITO DEL PIANO PARTICOLAREGGIATO ATA5 OPERE DI URBANIZZAIONIE

NUMERO: 216

COMMITTENTE:
COMUNE DI LIVORNO FERRARIS (Vercelli)
Via Martiri della Libertà 100

FASE PROGETTUALE: PROGETTO DEFINITIVO/ESECUTIVO

TIPOLOGIA: OPERE DI URBANIZZAZIONE

ELABORATO: VIABILITA' ESTERNA ALL'AMBITO ATA 5: TRACCIATO E SEZIONE

TAVOLA: **P5**

SCALA: 1:1000/50

AGG. CARTOGRAFICO: MARZO 2008

N° EDIZIONE	REDAZIONE		VERIFICA		VALIDAZIONE		CONSEGNA
	DATA:	NOME:	DATA:	NOME:	DATA:	NOME:	DATA:
PRIMA EDIZIONE	23/07/2018	G.G.	23/07/2018	T.T.	23/07/2018	T.T.	LUGLIO 2018
SECONDA EDIZIONE							
TERZA EDIZIONE							
QUARTA EDIZIONE							

PATH: 216 Livorno Ferraris Urbanizzazioni ATA5\VERIFICATO	FILE: Piano.ATA5.dwg	LAYOUT: VIAB ESTERNA
PATH: 216 Livorno Ferraris Urbanizzazioni ATA5\USCITA\PDF	FILE: P5.pdf	

Approvato con delibera di C.C. n° _____, in data _____

Il Responsabile del Procedimento: Geom. Domenico Regis _____

Il Sindaco _____ Il Segretario Comunale _____