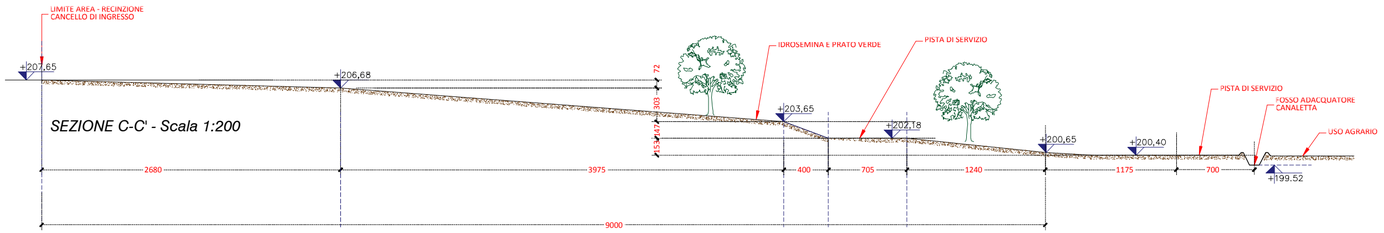

SEZIONE C-C' - Scala 1:200

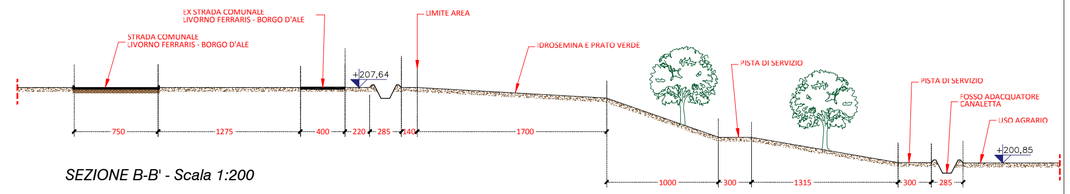

SEZIONE B-B' - Scala 1:200

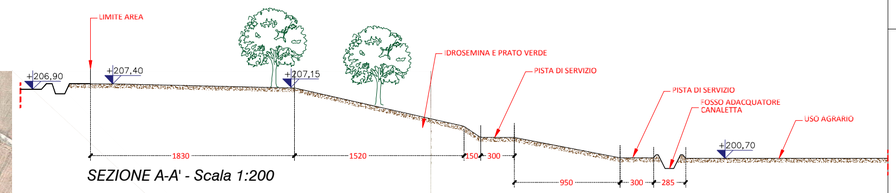

SEZIONE A-A' - Scala 1:200

VISTA 1

VISTA 2

VISTA 3

VISTA 4

VISTA 5

VISTA 6

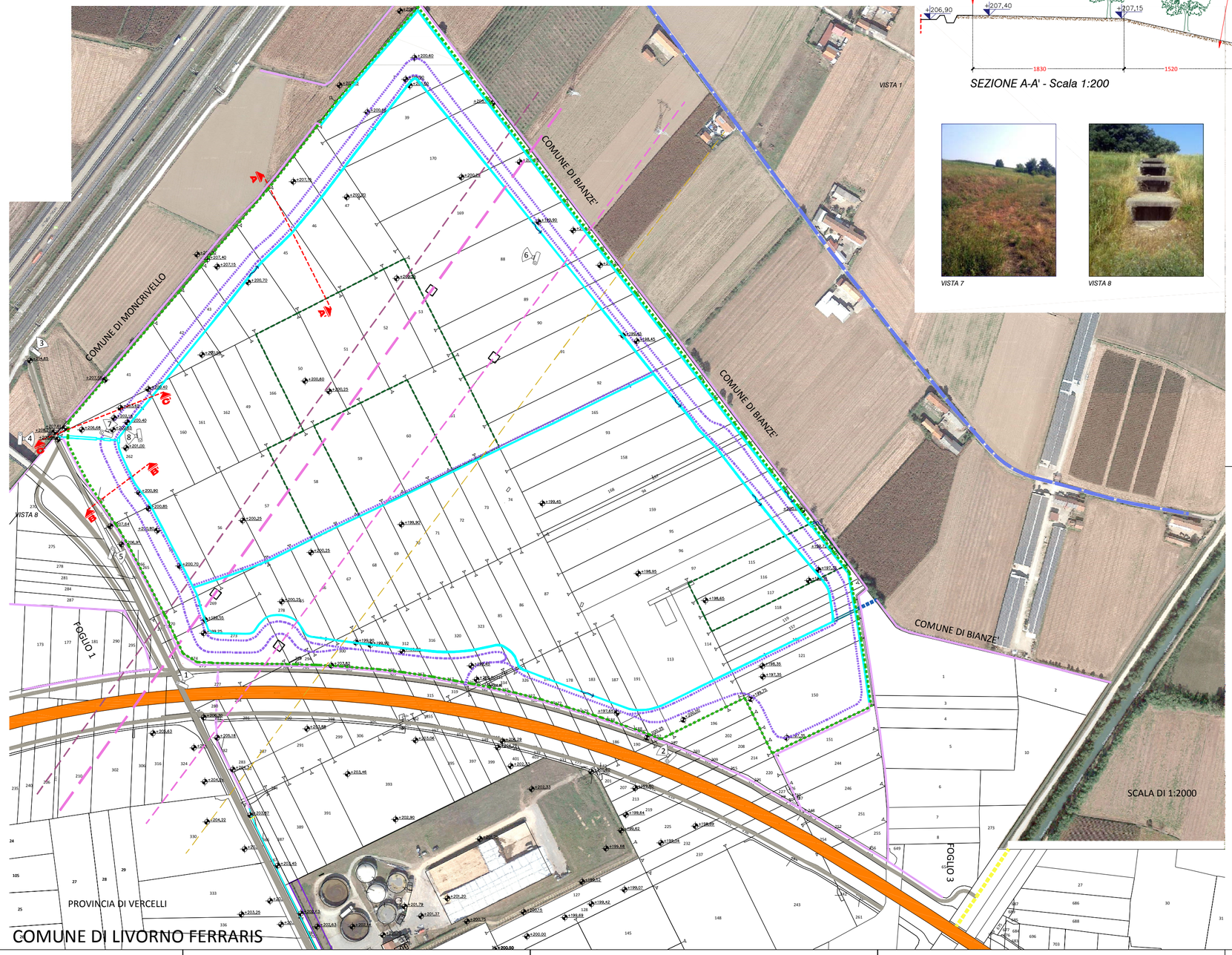

VISTA 7

VISTA 8

LEGENDA

- Stato di fatto recinzione
- Usi civici
- Rete ferroviaria
- Viabilità comunale
- Piste di servizio interne all'ambito
- Rete irrigua - Fosso di scolo in terra 50x50 o canaletta prefabbricata 70X50
- Rete irrigua - Canaletta 75x90
- Rete acquedotto Consorzio Acquedotto Rurale di Bianzè
- Rete MT Enel esistente
- Rete elettrica aerea alta tensione
- Rete elettrica aerea media tensione
- Fascia di rispetto linea elettrica alta tensione
- Fascia di rispetto linea elettrica media tensione
- +201,10 — Quote altimetriche
- 405 / 406a — Riferimenti catastali
- n° — Punti di vista

ARKISTUDIO
SOCIETA' DI PROGETTAZIONE s.r.l.

VERCELLI - Via Viganoni, 2
tel.: 0161250088 - fax.: 0161602132
e-mail: info@arkistudio.eu
www.arkistudio.eu

AMMINISTRATORE E DIRETTORE TECNICO
TULLIO TOSELLI
ARCHITETTO
N. 72 ORDINE ARCHITETTI DI VERCELLI

REGIONE PIEMONTE
PROVINCIA DI VERCELLI

COMUNE DI: LIVORNO FERRARIS

AMBITO DEL PIANO PARTICOLAREGGIATO ATA5 OPERE DI URBANIZZAIONIE

NUMERO: 216

COMMITTENTE:
COMUNE DI LIVORNO FERRARIS (Vercelli)
Via Martiri della Libertà 100

FASE PROGETTUALE: PROGETTO DEFINITIVO/ESECUTIVO

TIPOLOGIA: OPERE DI URBANIZZAZIONE

ELABORATO: PLANIMETRIA STATO DI FATTO

TAVOLA: P2

SCALA: 1:2000/200

AGG. CARTOGRAFICO: MARZO 2008

N° EDIZIONE	REDAZIONE		VERIFICA		VALIDAZIONE		CONSEGNA
	DATA:	NOME:	DATA:	NOME:	DATA:	NOME:	DATA:
PRIMA EDIZIONE	23/07/2018	G.G.	23/07/2018	T.T.	23/07/2018	T.T.	LUGLIO 2018
SECONDA EDIZIONE							
TERZA EDIZIONE							
QUARTA EDIZIONE							

PATH: 216 Livorno Ferraris Urbanizzazioni ATA5\VERIFICATO — FILE: PianoATA5.dwg — LAYOUT: STATO.DIF

PATH: 216 Livorno Ferraris Urbanizzazioni ATA5\ESECITAVO\DF — FILE: P2.pdf

Approvato con delibera di C.C. n° _____ in data _____

Il Responsabile del Procedimento: Geom. Domenico Regis _____

Il Sindaco _____ Il Segretario Comunale _____