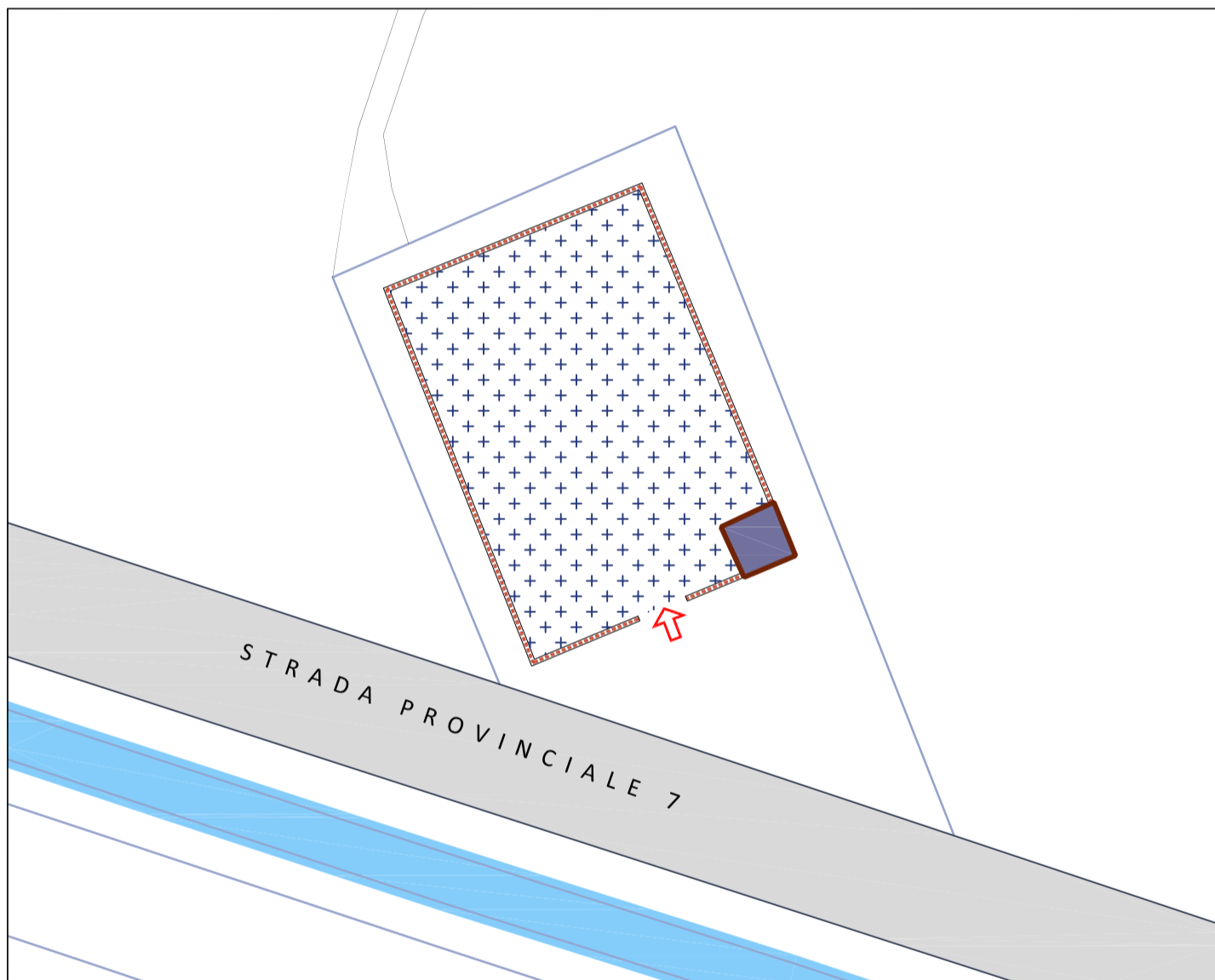
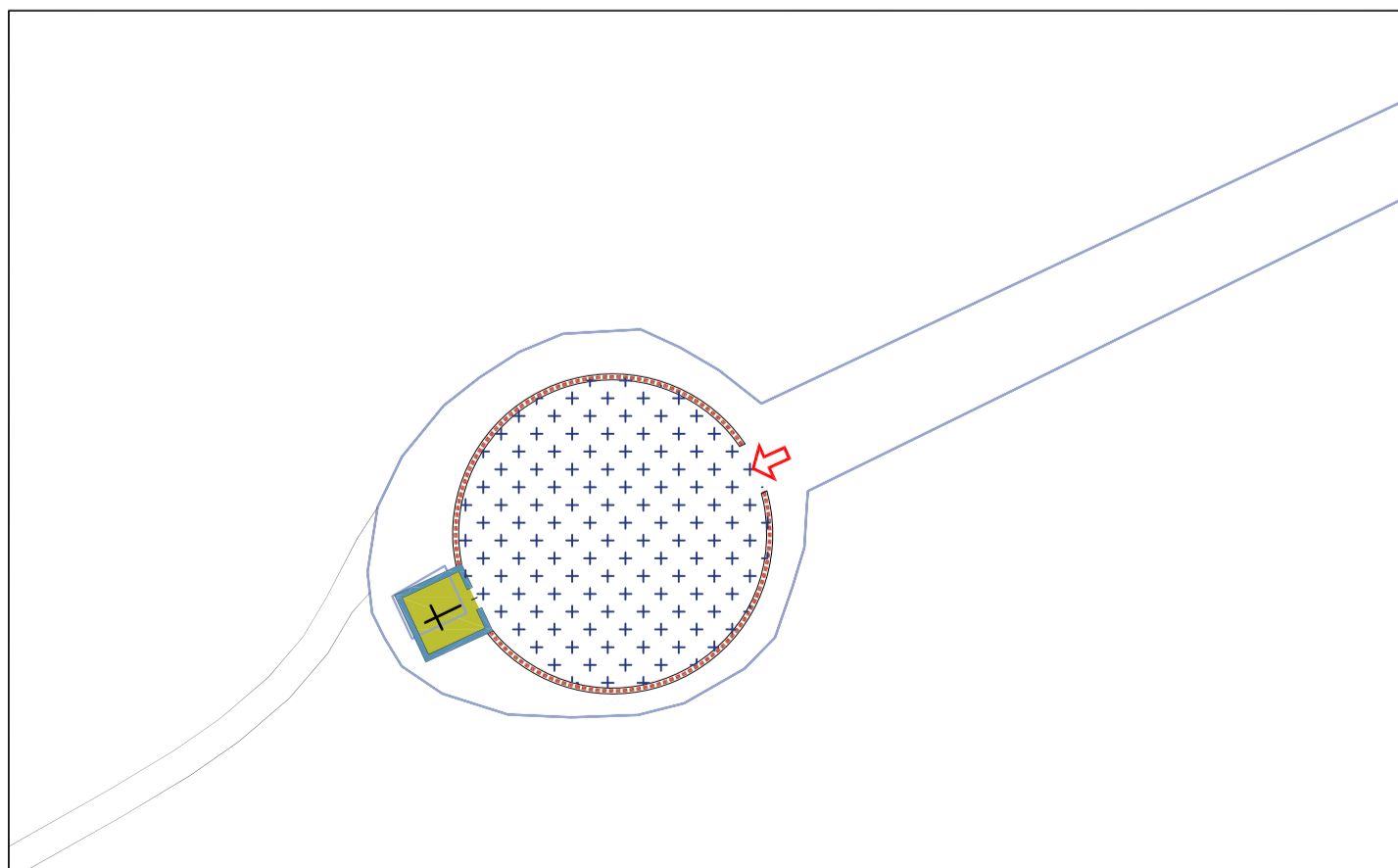


CIMITERO DI SAN GIACOMO



CIMITERO DELLA COLOMBARA



CIMITERO DI CASTELL'APERTOLE

LEGENDA




Ingressi

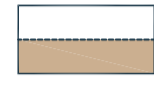


Riferimenti catastali

USI IN ATTO



Campo comune di inumazione occupato



LN Colombari



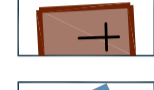
SP Cappelle di famiglia con vincolo di tutela D.Lgs. 42/2004



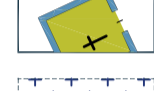
TF Tombe di famiglia ipogee con vincolo di tutela D.Lgs. 42/2004



Ossario e cinerario comune



Cappella cimiteriale



Ex cappella cimiteriale



Aree cimiteriali in disuso



Aree verdi



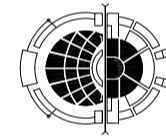
Aree verdi esterne



Pavimentazione in ghiaietto



Lavabo



ARKISTUDIO
SOCIETA' DI PROGETTAZIONE s.r.l.

VERCELLI - Via Viganotti, 2
tel.: 0161259088 - fax.: 0161602132
e-mail: info@arkistudio.eu
www.arkistudio.eu

AMMINISTRATORE E DIRETTORE TECNICO

TULLIO TOSELLI

ARCHITETTO
N. 72 ORDINE ARCHITETTI
DI VERCELLI

REGIONE PIEMONTE
PROVINCIA DI VERCELLI

COMUNE DI:
LIVORNO FERRARIS

**PIANO REGOLATORE
CIMITERIALE**
DCR 17 marzo 2015 n. 61-10542

NUMERO: 225

COMMITTENTE:

COMUNE DI LIVORNO FERRARIS (Vercelli)
Via Martiri della Libertà 100

FASE PROGETTUALE:

PROGETTO DEFINITIVO

TAVOLA:

P5

TIPOLOGIA:

PIANO DI SETTORE

ELABORATO:

**PLANIMETRIA AREE CIMITERIALI DI SAN
GIACOMO, COLOMBARA E CASTELL'APERTOLE:
STATO DI FATTO E DI PROGETTO**

SCALA:

1:200

AGG. CARTOGRAFICO:

MARZO 2008

N° EDIZIONE	REDAZIONE		VERIFICA		VALIDAZIONE		CONSEGNA
	DATA:	NOME:	DATA:	NOME:	DATA:	NOME:	DATA:
PRIMA EDIZIONE	27/03/2019	G.G.	04/04/2019	T.T.	04/04/2019	T.T.	APRILE 2019
SECONDA EDIZIONE							
TERZA EDIZIONE							
QUARTA EDIZIONE							

PATH: 225 Livorno Ferraris Piano Cimiteriale e Variante PRGCVERIFICATO	FILE: cimitero.dwg	LAYOUT: Frazioni
PATH: 225 Livorno Ferraris Piano Cimiteriale e Variante PRGCUSCITA/PDF	FILE: P5.pdf	

Approvato con delibera di C.C. n° _____ in data _____
 Il Responsabile del Procedimento _____
 Il Sindaco _____ Il Segretario Comunale _____